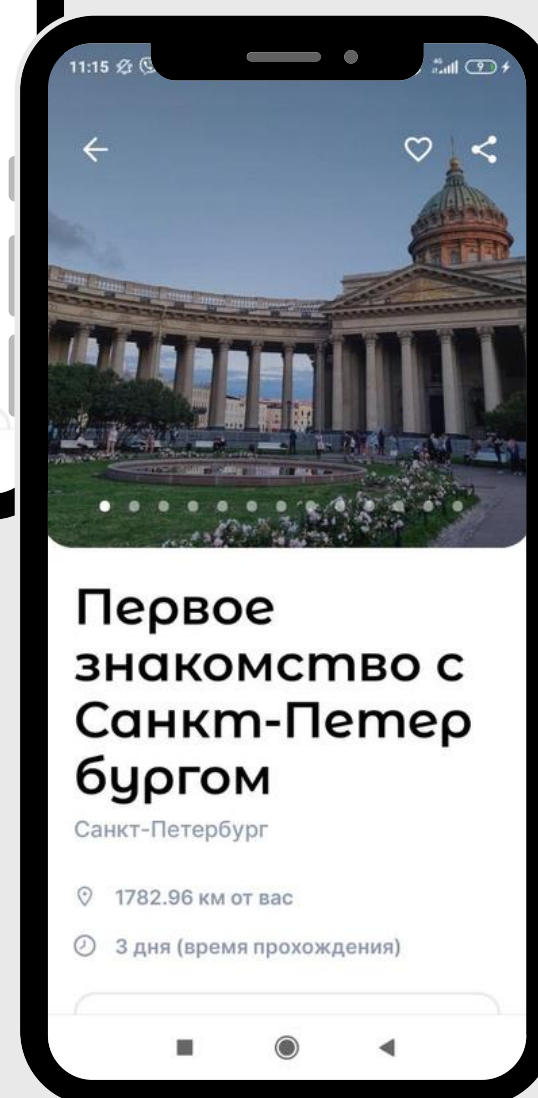
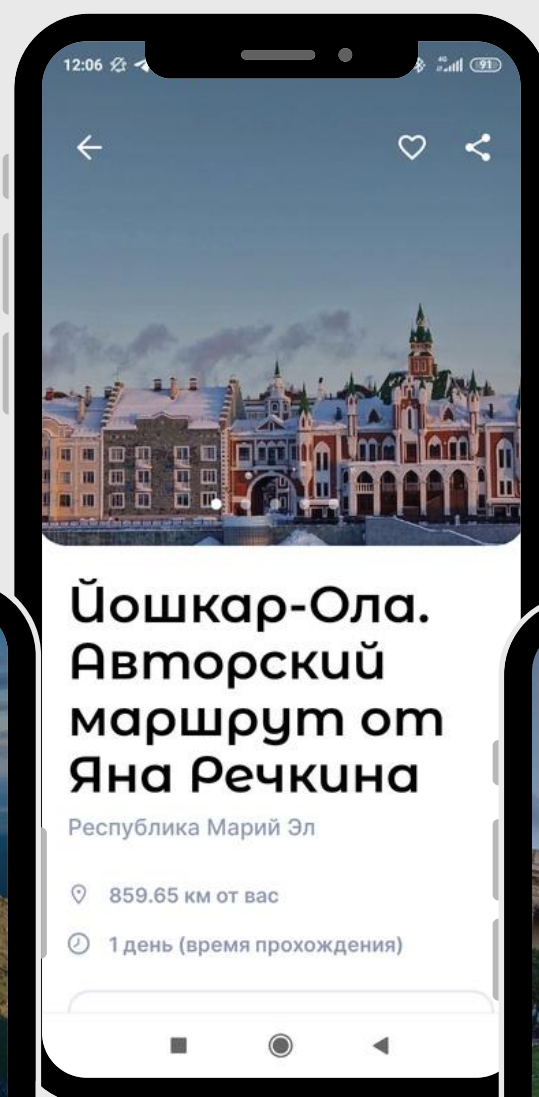
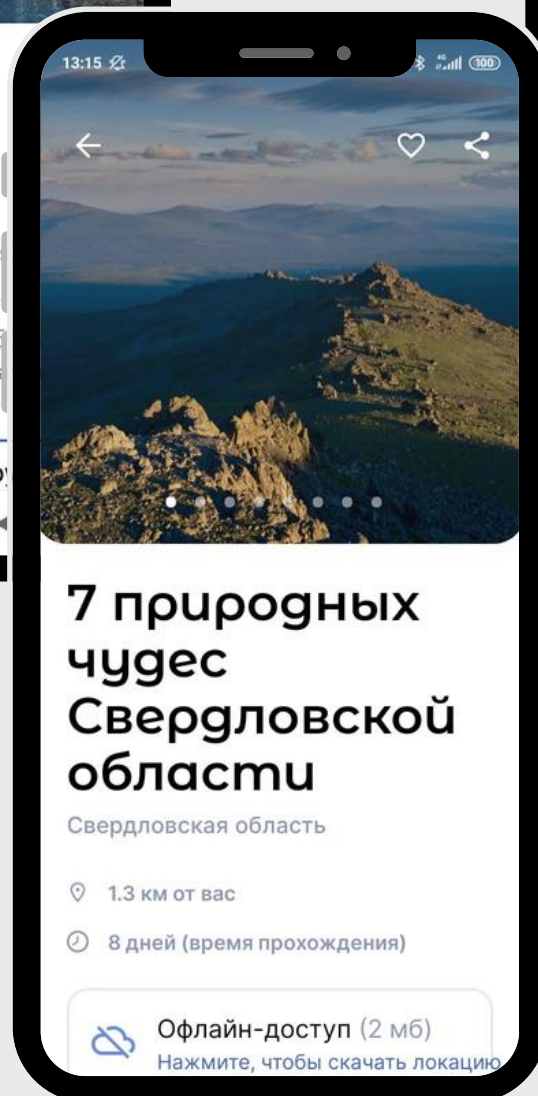
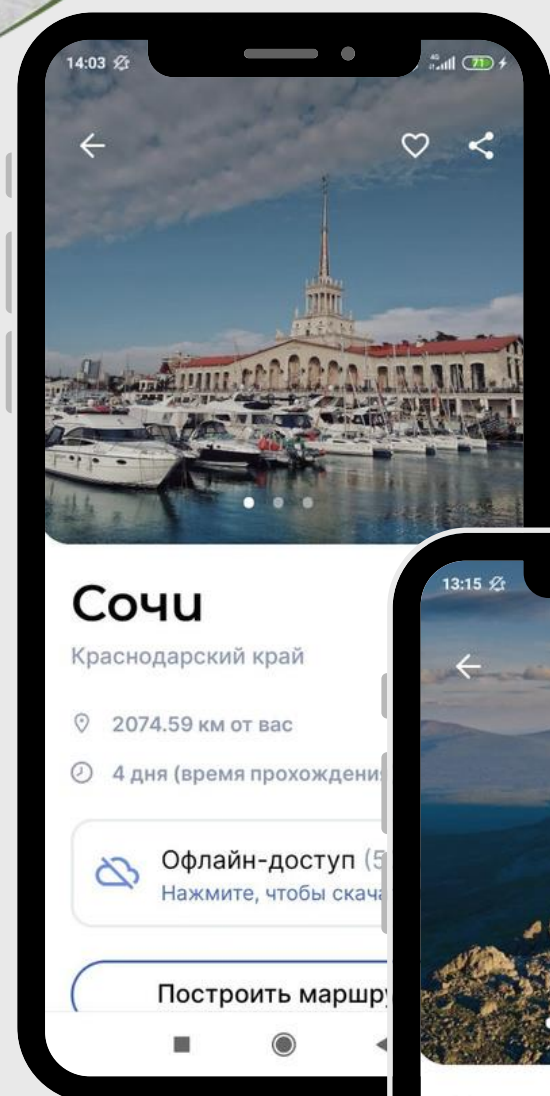




Цифровые маршруты в мобильном приложении «КУДА» как способ самореализации и выхода на новую аудиторию для экспертов



МОБИЛЬНОЕ ПРИЛОЖЕНИЕ "КУДА"

100

маршрутов

>15 000

скачиваний

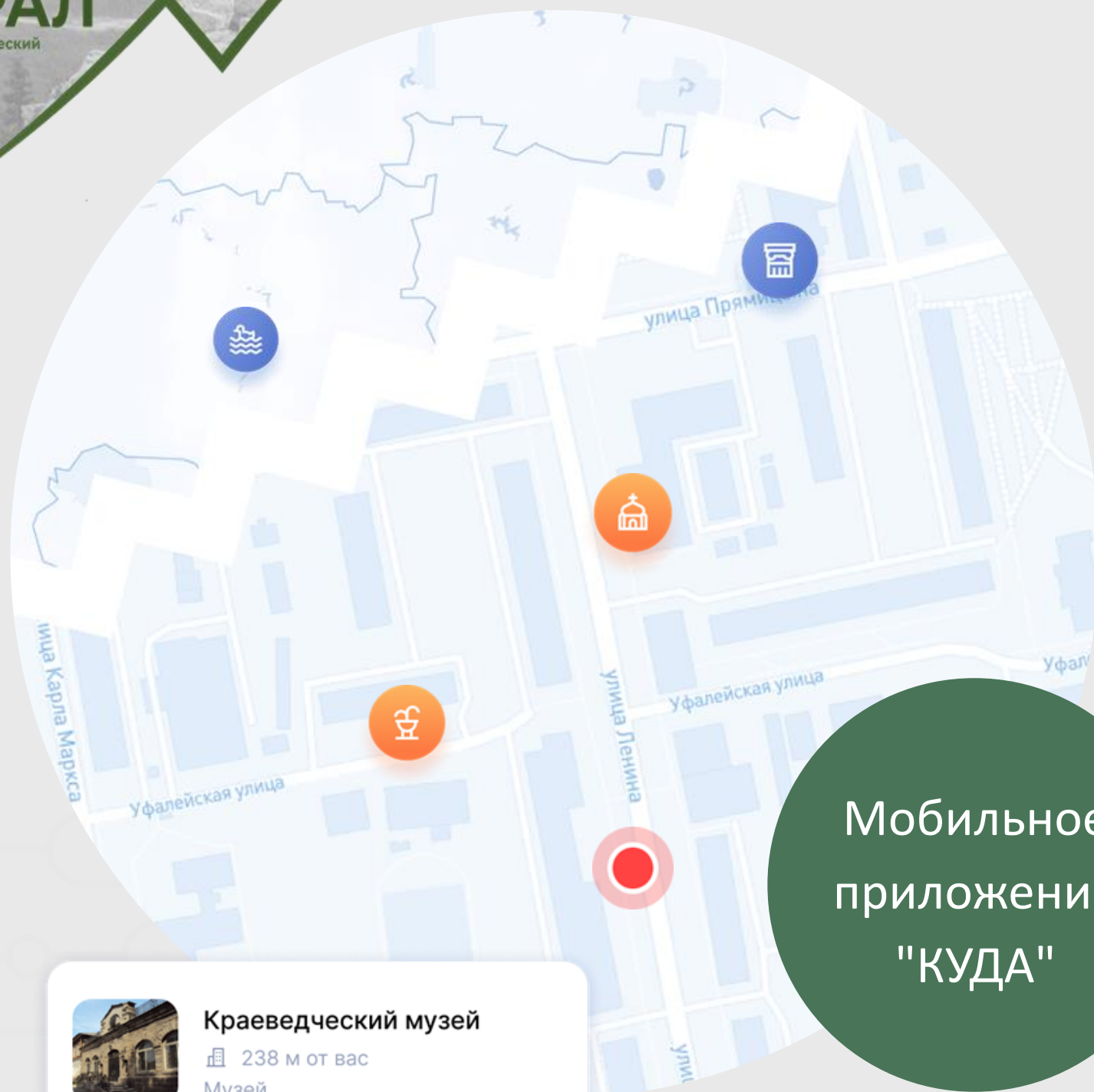
∞

возможностей

Мобильное приложение "КУДА" - лучший IT-инструмент для самостоятельных путешественников.

Доступен на платформах: Google Play, App Store, AppGallery!

- Покажет достопримечательности рядом с пользователем
- Фильтр локаций по интересам: музеи, смотровые площадки, горы, водоемы, церкви и т.д.
- Точные координаты помогут пройти маршрут в ЛЮБОМ навигаторе
- Яркие фотографии
- Точное, содержательное, актуальное описание
- Формат квеста с виртуальными наградами



Мобильное
приложение
"КУДА"



Краеведческий музей

238 м от вас

Музей

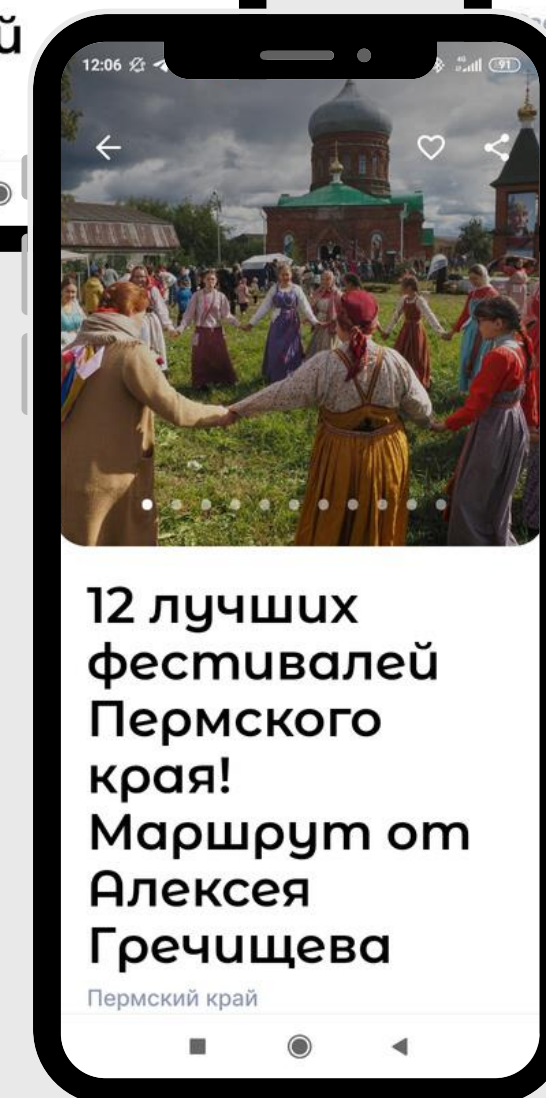
Завершить квест

ОСОБЕННОСТИ

- Необязательная регистрация, авторизация
- Специально для приложения созданы стилизованные карты
- Карта работает без интернета, если приложение и маршрут скачать заранее
- Маршрут можно начать с любой точки и проходить в комфортном для себя темпе
- Автоматически определяется время прохождения маршрута
- Можно посмотреть на карте все точки маршрута
- Можно поделиться успехами в социальных сетях
- Есть аудиосопровождение
- Можно оставлять комментарии и общаться
- Есть возможность пуш-уведомлений

ВИДЫ ЦИФРОВЫХ МАРШРУТОВ

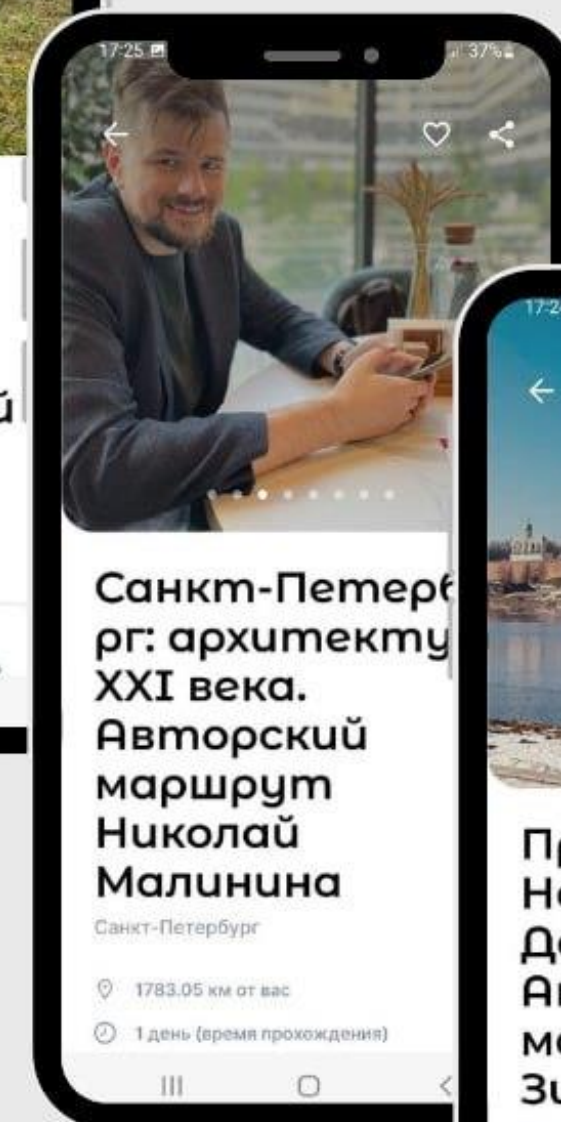
1. Маршрут-презентация города
2. Маршрут-список (лучшие кофейни города)
3. Авторский маршрут известной личности
4. Специальный маршрут (например, по архитектуре)
5. Маршрут-квест (не только находишь точку, но и решаешь задачу)
6. Маршрут по изучению истории родного города
7. Маршрут по отдельному району города
8. Маршрут-экологическая тропа
9. Природный маршрут
10. Событийный маршрут



ВЫХОД ЭКСПЕРТА НА НОВУЮ АУДИТОРИЮ

Мы все путешествуем и поиск интересных целей для путешествий может стать объединяющим фактором для разных аудиторий

- Выход на новую аудиторию, возможно более качественную, чем твоя актуальная
- Показать свою начитанность, владение родным языком, эрудированность, широту кругозора
- Попробовать себя в новом амплуа, удивить клиентов нестандартным и необычным проявлением
- Распространить свое хобби на более широкую аудиторию
- Сделать свои «путевые заметки» полезными для более широкого круга людей



Качественное информационное сопровождение: 6 площадок

ЯНДЕКС.ДЗЕН

Наш Урал и весь мир. Цели и маршруты для самостоятельных поездок
ваш канал

ТОП-18 достопримечательностей Сухоложского района

2 декабря 2022 · 886 прочитали

В октябре 2022 года команда краеведческого фонда «НАШ УРАЛ» отправилась в экспедицию по Сухому Логу, чтобы составить маршрут для самостоятельных путешественников по уникальным и малоизвестным достопримечательностям города и его окрестностям совместно с компанией ООО «СЛК ЦЕМЕНТ» и Сухоложским историко-краеведческим музеем.

12:51 VPN 4G 49

← Публикации

nashural.ru
Сухой Лог

SLK Cement КУДА НАШ УРАЛ

СУХОЙ ЛОГ И ЕГО ОКРЕСТНОСТИ

18 ДОСТОПРИМЕЧАТЕЛЬНОСТЕЙ В МОБИЛЬНОМ ПРИЛОЖЕНИИ «КУДА»

Маршрут создан краеведческим фондом «НАШ УРАЛ» при поддержке ООО «СЛК ЦЕМЕНТ» совместно с Сухоложским историко-краеведческим музеем

Нравится: 35
nashural.ru Друзья, мы рады презентовать вам маршрут по достопримечатель... ещё
2 декабря 2022 г.

nashural.ru

Краеведческий фонд "Наш Урал"

В октябре 2022 года команда краеведческого фонда «НАШ УРАЛ» отправилась в экспедицию по Сухому Логу, чтобы составить маршрут для самостоятельных путешественников по уникальным и малоизвестным достопримечательностям города и его окрестностям совместно с компанией ООО «СЛК ЦЕМЕНТ» и Сухоложским историко-краеведческим музеем.

ЧИТАТЬ ДАЛЕЕ: https://nashural.ru/news/turisticheskij-marshrut-po-suholozhskomu-rajonu-v-mobilnom-prilozhenii-kuda/?utm_source=Telegram&utm_medium=POST

Наш Урал и весь мир

Туристический маршрут по Сухоложскому району в мобильном приложении «КУДА» — Наш Урал и весь мир

Туристический маршрут по Сухоложскому району в мобильном приложении «КУДА». Проект реализуется при по...

Сухой Лог и его окрестности известны благодаря своему древнему прошлому: всего несколько миллионов лет назад здесь плескалось море, так что местные горы — настоящий музей под открытым небом!

Наш Урал и весь мир рассказывает, как добраться до красивейшего Шатского водопада и скалы Жандарм.

Проект, посвященный интересным местам Сухоложского района, реализуется при поддержке ООО «СЛК Цемент». Вот его маршруты:

- Скала Чертов Стул
- История центральной площади Сухого Лога
- С чего начинался Сухой Лог
- Храм в честь иконы Пресвятой Богородицы "Знамение"

#SLKCement #вместе #саботойоблиских #НашУрал

Шатский водопад и скала Жандарм. Природные достопримечательности Сухоложского района

36 Нравится 8 3.5K

НАШ УРАЛ и весь мир

Шатский водопад и скала Жандарм — две природные достопримечательности Сухоложского района в Свердловской области с интересными легендами и историей, которые обязательно стоит посетить, если вы решили наведаться с визитом в Сухой Лог!

Подробнее: <https://nashural.ru/dostoprimechatelnoosti-urala/shatkiy-vodopad-i-skala-zhandarm-prirodnye-dostoprimechatelnoosti-suholozhskogo-rajona/>

МОБИЛЬНОЕ ПРИЛОЖЕНИЕ «КУДА» МАРШРУТЫ ДОСТОПРИМЕЧАТЕЛЬНОСТИ УРАЛА СВЕРДЛОВСКАЯ ОБЛАСТЬ

Туристический маршрут по Сухому Логу и Сухоложскому району в мобильном приложении «КУДА»

От Наш Урал · 02.12.2022 · 1076 · 0

В октябре 2022 года команда краеведческого фонда «НАШ УРАЛ» отправилась в экспедицию по Сухому Логу, чтобы составить маршрут для самостоятельных путешественников по уникальным и малоизвестным достопримечательностям города и его окрестностям совместно с компанией ООО «СЛК ЦЕМЕНТ» и Сухоложским историко-краеведческим музеем.

Проект стал частью мобильного приложения «КУДА» и включил в себя 18 уникальных мест, расположенных как в Сухом Логу, так и в окрестных населенных пунктах: селах Знаменском, Курьи, Рудянском, поселке Быковском и деревне Шата. В их числе — Центральная площадь, пещера Гебаузера, церковь в честь иконы Пресвятой Богородицы «Знамение» и многое другое!

Маршрут разработан при поддержке компании ООО «СЛК ЦЕМЕНТ», лидера Уральского федерального округа по производству цемента.

Туристический маршрут по Сухоложскому району доступен в мобильном приложении КУДА, которое можно установить на смартфон в App Store, а также Google Play Market и AppGallery.

ПОРТАЛ

ВКОНТАКТЕ

ОДНОКЛАСНИКИ


ТЕЛЕГРАМ-КАНАЛ

ТЕНЧАТ



Посты про маршрут по г. Сухому Логу за один год собрали более 314 тысяч просмотров

Скачать мобильное приложение "КУДА"





БЛАГОДАРЮ ЗА ВНИМАНИЕ

Краеведческий Фонд "Наш Урал"

телефон: +7 982-744-05-26

Телеграм-канал <https://t.me/Wherekuda>

Марина Чеботаева